

Notice d'utilisation du webmapping de capitalisation du projet I Yeke Oko

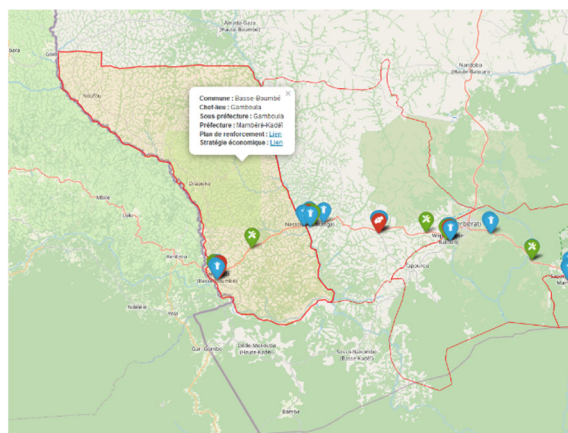
L'outil webmapping disponible au lien carto-iyodevlocal-rca.org a été élaboré dans le cadre d'un travail de capitalisation mené dans le cadre du projet I Yeke Oko par l'Iram. Il vient compléter le rapport de capitalisation élaboré par l'Iram.

Cet outil a été conçu par l'Iram pour présenter de façon spatialisée les principales réalisations du volet « Iram » du Projet I Yeke oko.

On y trouve notamment :

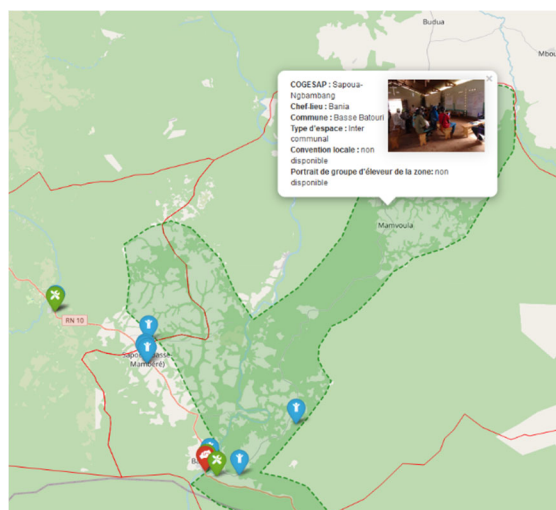
- **En cliquant sur les territoires communaux**, une fenêtre s'ouvrira avec le nom de la Commune en question, le nom de la ville chef-lieu de la Commune, le nom de la sous-préfecture et de la Préfecture dont elle dépend, mais aussi les liens vers deux documents stratégiques de la Commune élaborés avec l'appui du projet IYO :

- **Le Plan de renforcement des capacités de la Commune**
- **La Stratégie économique de la Commune.**




- **En cliquant sur la zone d'influence d'un Comité de gestion des espaces agro-pastoraux**, vous trouverez pour certains de ces espaces :

- Le nom du Comité de gestion des espaces (correspondant aux villages / groupement concernés)
- Le chef-lieu de la commune concernée
- Le nom de la commune concernée
- Le type d'espace concerné (certains COGESAP couvre différents villages, d'autres sont à cheval sur plusieurs communes et l'un couvre l'ensemble du territoire d'une commune)
- Le lien vers la **Convention locale** élaborée avec l'appui du projet IYO par le Comité de gestion des espaces.
- Dans certains cas, le **portrait du ou des principaux groupes d'éleveurs** présents sur cet espace.

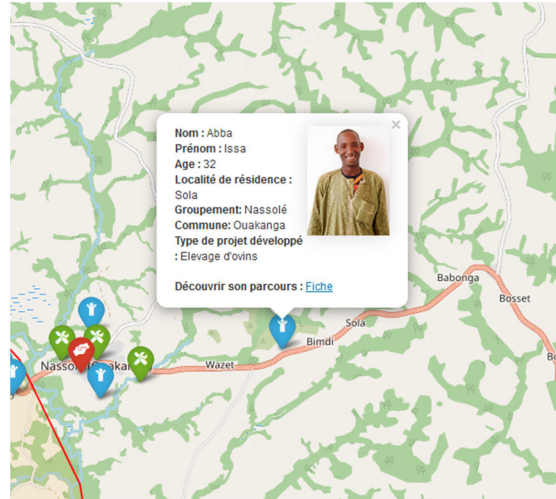



NB : Les délimitations de ces espaces sous conventions locales sont indicatives (croquis) et feront l'objet d'un relevé plus précis validé par l'administration

- 3 types de pictogrammes sont également présentés et renvoient à des informations spécifiques :

○ Les pictogrammes  représentent les jeunes porteur-se-s de projets économiques accompagnés par le projet IYO. En cliquant sur ces pictogrammes, vous pouvez accéder :

- Au nom et au prénom du jeune
- A son âge
- A sa localité de résidence
- Au groupement dont dépend sa localité de résidence
- A la commune dont il dépend
- Au type de projets pour lequel il a été accompagné
- **Une fiche présentant son parcours et son témoignage sur le projet.**



○ Les pictogrammes  représentent les infrastructures économiques construites avec l'appui du projet pour le compte des Communes, dans le cadre de la mise en œuvre de leur stratégie économique. En cliquant sur le pictogramme, vous accédez :

- Au nom de l'infrastructure
- La localité où elle se trouve
- Une photo de l'infrastructure



○ Les pictogrammes  représentent les acteurs locaux, partenaires du projet, notamment les Maires, certains chefs de groupe ou de village, des services déconcentrés, des organisations de producteurs... EN cliquant dessus, vous trouverez des informations diverses selon les acteurs concernés :

- Noms, prénoms,
- Fonctions
- Commune concerné,
- Fiche témoignage ou fiche de présentation...

